

Lublin, 2 kwietnia 2012 r.

**Szanowny Pan
Krzysztof Żuk
Prezydent Miasta Lublin**

Dotyczy: *Sposobu udostępniania informacji publicznych przez Urząd Miasta Lublin, oraz realizacji Ustawy o planowaniu i zagospodarowaniu przestrzennym.*

Szanowny Panie Prezydencie!

W nawiązaniu do hasła „Lublin – Miasto w Dialogu” zwracamy się z prośbą o wprowadzenie zmian w sposobie udostępniania informacji publicznych przez Urząd Miasta Lublin, w tym w sprawie realizacji wymogów Ustawy o planowaniu i zagospodarowaniu przestrzennym.

1.

Wymagane przez ustawę wyłożenia do publicznego wglądu projektów dokumentów planistycznych realizowane są w Urzędzie Miasta Lublin poprzez wyłożenie w dni robocze w godzinach porannych, co uniemożliwia wgląd w projekty osobom pracującym, a nieposiadającym dostępu do Internetu. [Np: w przypadku Górek Czechowskich – **Projekty zmiany planu oraz zmiany studium (...) udostępnione będą w dniach od 29 marca 2012 r. do 20 kwietnia 2012 r. w godzinach 9⁰⁰ do 12⁰⁰ w siedzibie Urzędu Miasta Lublin, Wydział Planowania, ul. Wieniawska 14, XII piętro, pokój 1206, sala konferencyjna (...)**]

Proponujemy zmianę organizacji trybu wyłożenia i wyznaczenie miejsca w UM Lublin, w którym dokumenty planistyczne dostępne będą w godzinach popołudniowych, tak by każdy mógł się z nimi zapoznać.

2.

Wymagane przez ustawę o planowaniu i zagospodarowaniu przestrzennym dyskusje publiczne nad proponowanymi w planach rozwiązaniami odbywają się w dni robocze, w godzinach porannych, co uniemożliwia uczestnictwo z nich osobom pracującym. [Np.: w przypadku Górek Czechowskich – **Dyskusja publiczna (...) odbędzie się w dniu 20 kwietnia 2012 r. o godzinie 13⁰⁰ w siedzibie Urzędu Miasta Lublin, Pl. Króla Władysława Łokietka 1, II piętro, sala 24.**]

Wnioskujemy o organizację wszelkich dyskusji nad dokumentami planistycznymi a także innych publicznych spotkań w ważnych dla mieszkańców sprawach w godzinach popołudniowych, najwcześniej o 17:00.

Ze względu na rangę przytaczanych w przykładach dokumentów planistycznych w rejonie Górek Czechowskich, wnioskujemy o zmianę godziny publicznej dyskusji w dniu 20 kwietnia 2011, na godzinę popołudniową.

3.

Jako pozytywne obecne od niedawna wyłożenia dokumentów także w formie elektronicznej, w specjalnej zakładce na stronie UM Lublin. Jednakże zwracamy uwagę na małą czytelność i przystępność sposobu udostępnienia. Jako przykład załączamy skany analogicznych informacji z BIP UM Lublin i UM Kraków.

Jesteśmy przekonani, że wprowadzenie powyższych zmian przyczyni się znacząco do zwiększenia udziału mieszkańców w życiu publicznym i będzie ważnym krokiem w kierunku budowania „Miasta w Dialogu”.

Z poważaniem

Jan Kamiński
Przewodniczący RKP


W załączeniu:

1. – Skan BIP UM Lublin z informacją o wyłożeniu planu (<http://bip.lublin.eu/um/index.php?t=200&id=164316>)
2. – Skan BIP UM Kraków z analogiczną informacją (www.bip.krakow.pl/?bip_id=1&dok_id=21310&sub_dok_id=21310)

Do wiadomości otrzymuje:

– **Pani Elżbieta Matuszak** – Dyrektor Wydziału Planowania UM Lublin

1. – Skan BIP UM Lublin z informacją o wyłożeniu planu (<http://bip.lublin.eu/um/index.php?t=200&id=164316>)



Samorząd

- Władze Lublina
- Urząd Miasta
- Rada Miasta
- Radny dzielnic

Jak załatwić sprawę w Urzędzie?


- Karty informacyjne UM
- Zarezerwuj wizytę w UM
- Elektroniczna Skrzynka Podawcza
- Numerzy kont bankowych UM

Urząd dla mieszkańców

Urząd dla inwestorów


Miasto Lublin

Kontakt z UM



















aktualności biuro prasowe hotspot Lublin na żywo plan Lublina



Miasto i Gmina Lublin / Strategia i planowanie / Planowanie przestrzenne / Obwieszczenia, komunikaty i wyłożenia projektów planów / Wyłożenia projektów planów



Wyłożenie do publicznego wglądu projektu zmiany studium uwarunkowań i kierunków zagospodarowania przestrzennego miasta Lublin – w rejonie ulic: Poligonowej i Gen. B. Ducha w granicach jak na załączniku graficznym oraz zmiany miejscowego planu zagospodarowania przestrzennego miasta Lublin – część III w rejonie ulic: Poligonowej i Gen. B. Ducha w granicach jak na załączniku graficznym w dniach 29.03 - 20.04.2012 r.

Data publikacji ogłoszenia: 29-03-2012
Termin składania dokumentów: 11-05-2012
Data ważności ogłoszenia: 20-04-2012
Komórka organizacyjna: Wydział Planowania
Rodzaj ogłoszenia: Informacja

-  Projekt: planu Gorki Czechowskie - tekst.pdf
-  Projekt: planu Gorki Czechowskie - rysunek.pdf
-  Załącznik Nr 1 - tekst studium.pdf
-  Załącznik Nr 2 - rysunek studium.pdf
-  Prognoza oddziaływania na środowisko- studium - strona tytułowa.pdf
-  Prognoza oddziaływania na środowisko- studium -tekst.pdf
-  Zał.nr 1 -prognoza studium.pdf
-  Zał.nr 2 - prognoza studium.pdf
-  Zał.nr 3 - prognoza studium.pdf
-  Zał.nr 4 -prognoza studium.pdf
-  Prognoza oddziaływania na środowisko - plan-strona tytułowa.pdf
-  Prognoza oddziaływania na środowisko - plan-tekst.pdf
-  Zał. nr 1 - prognoza-plan.pdf
-  Zał. nr 2 -prognoza-plan.pdf
-  Zał. nr 3 - prognoza-plan.pdf
-  Zał. nr 4 - prognoza-plan.pdf

dialog@lublin.eu

IV Kongres Urbanistyki
Odpowiedzialni za miasto

ELEKTRONICZNA TABLICA OGŁOSZENI

DBAM O MIASTO
czysto@lublin.eu

Lublin MIASTO EKOLOGICZNE

2. – Skan BIP UM Kraków z analogiczną informacją (www.bip.krakow.pl/?bip_id=1&dok_id=21310&sub_dok_id=21310)

mapa strony
o serwisie
kontakt
pomoc
zaloguj

» STRONA GŁÓWNA » ROZWÓJ MIASTA » Planowanie Przestrzenne » Plany sporządzane

Miejscowy plan zagospodarowania przestrzennego obszaru **ŻABINIEC - POŁUDNIE**

Urząd Miasta Krakowa
Biuro Planowania Przestrzennego
ul. Józefa Sarego 4
31-047 Kraków





Powierzchnia planu - 32,26 ha
Jednostki ewidencyjne - Śródmieście,
Krowodrza
Dzielnice - I, IV, V



Ponowne wyłożenie do publicznego wglądu części projektu miejscowego planu zagospodarowania przestrzennego obszaru "Zabinec - Południe" wraz z prognozą oddziaływania na środowisko w zakresie wprowadzonych zmian wynikających z rozpatrzenia uwag oraz ponownych uzgodnień, w dniach od 26 marca do 24 kwietnia 2012 r. (Odnosnik do ogłoszenia)

Termin składania uwag dotyczących wyłożonej części projektu planu do dnia 8 maja 2012 r.

- Procedura sporządzania planu
- Projekt planu, projekt ustaleń (wyłożenie)
- Prognoza oddziaływania na środowisko (wyłożenie)
- Uchwały Rady Miasta Krakowa dot. planu
- Ogłoszenia Prezydenta Miasta Krakowa dot. planu
- Zarządzenia Prezydenta Miasta Krakowa dot. planu
- Opinie Komisji Planowania Przestrzennego i Ochrony Środowiska Rady Miasta Krakowa dot. planu

Teren objęty planem stanowi potencjalnie jeden z najbardziej atrakcyjnych rejonów inwestycyjnych w Krakowie. Położenie na przecięciu szlaków kolejowych, tramwajowych oraz drogowych, bliskość historycznego centrum miasta oraz Krakowskiego Centrum Komunikacyjnego to niewątpliwe atuty tego miejsca. W dalszej perspektywie istotne są również projektowane jak i realizowane obecnie nowe rozwiązania komunikacyjne, a także kolejne etapy budowy krakowskiego "Nowego Miasta". Rezerwy terenów dotychczas niezabudowanych o znacznej powierzchni umożliwiają realizację inwestycji o różnicowanym programie funkcjonalnym.