

Katolicki Uniwersytet Lubelski Jana Pawła II

Wydział Matematyki, Informatyki i Architektury Krajobrazu KUL

Koło Naukowe Studentów Gospodarki Przestrzennej „KUL Gospodarze”

ul. Konstantynów 1H

20-708 Lublin



Lublin, 18 kwietnia 2017

**Szanowny Pan
dr Krzysztof Żuk
Prezydent Miasta Lublin**

Szanowny Panie Prezydencie,

Jako Koło Naukowe Studentów Gospodarki Przestrzennej „KUL Gospodarze” zwracamy się z prośbą o spotkanie mające na celu przedstawienie naszej propozycji utworzenia nowego połączenia pieszo-rowerowego pomiędzy Starym Miastem a dzielnicami Bronowice i Tatary pod nazwą „Bulwar nad Czechówką i kładka przez Bystrycę – połączenie dzielnic Stare Miasto, Bronowice, Kalinowszczyzna i Tatary”.

Proponujemy utworzenie ciągu pieszo-rowerowego wzdłuż rzeki Czechówki od al. Unii Lubelskiej przy Tarasach Zamkowych do ujścia rzeki Czechówki do Bystrzycy oraz budowę nowej kładki pieszo-rowerowej przez Bystrycę.

Jako Koło Naukowe wypracowaliśmy koncepcję nowego połączenia, która spotkała się z pozytywnym odbiorem, utworzyliśmy „fanpage” na portalu społecznościowym, nakręciliśmy film promujący pomysł a następnie złożyliśmy projekt do Budżetu Obywatelskiego Lublina na 2017 rok, który nie został dopuszczony do głosowania z uwagi na powstający miejscowy plan zagospodarowania przestrzennego w tym miejscu. Złożyliśmy również uwagi do ww. projektu miejscowego plany zagospodarowania przestrzennego zawierające propozycję bulwaru.

Pragniemy przedstawić Panu Prezydentowi nasze rozwiązanie i wnioskować o jego realizację. Dzięki nowemu bulwarowi dzielnice Bronowice i Tatary otrzymają atrakcyjne połączenie ze Starym Miastem a także z dzielnicą Kalinowszczyzna. Propozycja jest zgodna z przyjętą w lutym 2017 roku „Koncepcją sieci pieszej” zawartą w Lubelskich Standardach Piesznych. Znalazła się także w projekcie rewitalizacji Doliny Bystrzycy opracowywanym aktualnie przez UM Lublin.

Naszą inicjatywę poparły: Rada Dzielnicy Tatarskiej, Rada Dzielnicy Stare Miasto, Rada i Forum Kultury Przestrzeni oraz galeria Tarasy Zamkowe.

Do pisma dołączamy mapę przedstawiającą przebieg bulwaru, wizualizację lokalizacji przy Tarasach Zamkowych. Film można zobaczyć w internecie na kanale „Miasta dla ludzi”.

Prosimy o pozytywne rozpatrzenie naszego wniosku i spotkanie w tej sprawie.

Z poważaniem

Koło naukowe „KUL Gospodarze”

Agata Brzyska

Kamila Rabka

Natalia Pietrzyk

Karol Kowalczyk

Wojciech Mielniczenko

dr inż. Jan Kamiński – opiekun koła

Profil społecznościowy: <https://www.facebook.com/nadiprzez/>

Film: <https://www.youtube.com/watch?v=T2UKIGkRLSo>

Dane kontaktowe:

Wojciech Mielniczenko

+48696718597

wmielniczenko@wp.pl

Do wiadomości

Rada Dzielnicy Tatarskiej

Rada Dzielnicy Stare Miasto

Rada i Forum Kultury Przestrzeni

Galeria Tarasy Zamkowe

Biuro Partycypacji Społecznej UM Lublin


Media


Bulwar nad Czechówką i kładka przez Bystrycę - połączenie dzielnic: Stare Miasto, Kalinowszczyzna, Bronowice i Tatary.




Legenda:

 projektowany bulwar od Alei Unii Lubelskiej do rzeki Bystrzycy

 inne powiązania pieszo-rowerowe

 odcinek pieszo-jezdny

 projektowana kładka przez rzekę Bystrycę

 istniejąca kładka przez rzekę Czechówkę